

«СОГЛАСОВАНО»

Новоильмовским сельским
поселением Черемшанского
муниципального района

И.М.Замалтдинов

2025 г.

«СОГЛАСОВАНО»

Начальником отделения
Госавтоинспекции ОМВД
России по Черемшанскому
району, майором полиции

Р.Р.Сайфутдинов

2025 г.

«УТВЕРЖДАЮ»

И.о. директора МБОУ

«Староильмовская СОШ»

М.И.Колесникова

ПАСПОРТ

дорожной безопасности

Муниципального бюджетного общеобразовательного учреждения
«Староильмовская средняя общеобразовательная школа» Черемшанского
муниципального района Республики Татарстан

Общие сведения

МБОУ «Староильмовская средняя общеобразовательная школа»
Черемшанского муниципального района Республики Татарстан

Юридический адрес: 423111, Республика Татарстан , Черемшанский
район. с.Старое Ильмово, ул.Центральная, д.1

Фактический адрес: 423111, Республика Татарстан , Черемшанский район.
с.Старое Ильмово, ул.Центральная, д.1

Руководители образовательного учреждения:

Директор М.И.Колесникова 89393932614

Заместитель директора
по УВР А.П.Ванюшина 89083479906

Ответственные работники муниципального органа
образования: Главный специалист МКУ

«Отдел образования» Галимова А.А. +79520430028
(должность) (фамилия, имя, отчество) (телефон)

Ответственные от

Госавтоинспекции :

Начальник ГАИ ОМВД России по Черемшанскому району
(должность)

Сайфутдинов Р.Р. 8(84396) 2-29-74

Ответственные работники
за мероприятия по профилактике
детского травматизма

учитель ОБЗР Н.Н.Макаров

2-46-36

учитель физкультуры М.И.Колесникова

2-46-03

Руководитель или ответственный
работник дорожно-эксплуатационной

организации, осуществляющей
содержание улично-дорожной
сети (УДС)*
2-59-71

_____И.М.Замалтдинов

Руководитель или ответственный
работник дорожно-эксплуатационной
организации, осуществляющей
содержание технических средств
организации дорожного
движения (ТСОДД)*
2-61-15

_____И.М.Замалтдинов

Количество учащихся 58

Учащихся 1-4 классов – 19 чел.

Учащихся 5-9 классов – 38 чел.

Учащихся 10-11 классов – 1 чел.

Наличие уголка по БДД _____ есть

Наличие класса по БДД _____ есть

Наличие автогородка (площадки) по БДД нет

Наличие автобуса в образовательном учреждении нет

Владелец автобуса нет

Время занятий в образовательном учреждении:

1-ая смена: 8.00 – 14.30 (период)

внеклассные занятия: 15.00 – 20.00 (период)

Телефоны оперативных служб:

112 - Единая дежурно-диспетчерская служба (ЕДДС)
8(84396) 2-24-12

1.Пожарно-спасательная служба.

135 ПСЧ 11 ПСО ФПС ГПС ГУ МЧС России по Республике Татарстан

101 - дежурная-диспетчерская служба;

8(84396) - 01-111- дежурная-диспетчерская служба;

8(84396) - 2-57-01;

РТ, с. Черемшан, ул. Титова дом 6.

2.Полиция.

Отделение МВД России по Черемшанскому району РТ

102 - дежурная часть;

8(84396) - 02-111 - дежурная часть;

8(84396) 2-54-39 - дежурная часть;

8(84396) 2-29-74 - ГИБДД (ГАИ);

РТ, с. Черемшан, ул. Советская дом 19.

3.Скорая помощь.

ГАЗУЗ «Черемшанская центральная районная больница»

103 – отделение скорой помощи;

8(84396) - 03-111 - отделение скорой помощи;

8(84396) - 2-58-95 - отделение скорой помощи;

РТ, с. Черемшан, ул. Шешминская дом 39.

4.Газовая служба.

Черемшанская РЭГС ЭПУ «Лениногорскгаз»

104 – аварийно-диспетчерская служба (АДС);

8(84396) - 04-111- аварийно-диспетчерская служба;

8(84396) - 2-50-06 - абонентский отдел;

РТ, с. Черемшан, ул. Садовая, дом 1.

5.Электросеть.

Черемшанские РЭС филиала АО «Сетевая компания» Бугульминских
электрических сетей

8 (800) 392-66-81- аварийно-диспетчерская служба (АДС);

8(84396) 2-27-20- аварийно-диспетчерская служба;

09 Единая справочная служба

8(84396) - 09-111

Содержание

I. План-схемы образовательного учреждения.

1. Район расположения МБОУ «Староильмовская средняя общеобразовательная школа», пути движения транспортных средств и детей (обучающихся, воспитанников).

2. Организация дорожного движения в непосредственной близости от МБОУ «Староильмовская средняя общеобразовательная школа» с размещением соответствующих технических средств организации дорожного движения, маршруты движения детей и расположение парковочных мест.

3. Маршруты движения организованных групп детей от МБОУ «Староильмовская средняя общеобразовательная школа» к стадиону, парку или спортивно-оздоровительному комплексу.

4. Пути движения транспортных средств к местам разгрузки/погрузки и рекомендуемые безопасные пути передвижения детей по территории МБОУ «Староильмовская средняя общеобразовательная школа».

II. Информация об обеспечении безопасности перевозок детей специальным транспортным средством (автобусом).

1. Общие сведения.

2. Маршрут движения автобуса до МБОУ «Староильмовская средняя общеобразовательная школа».

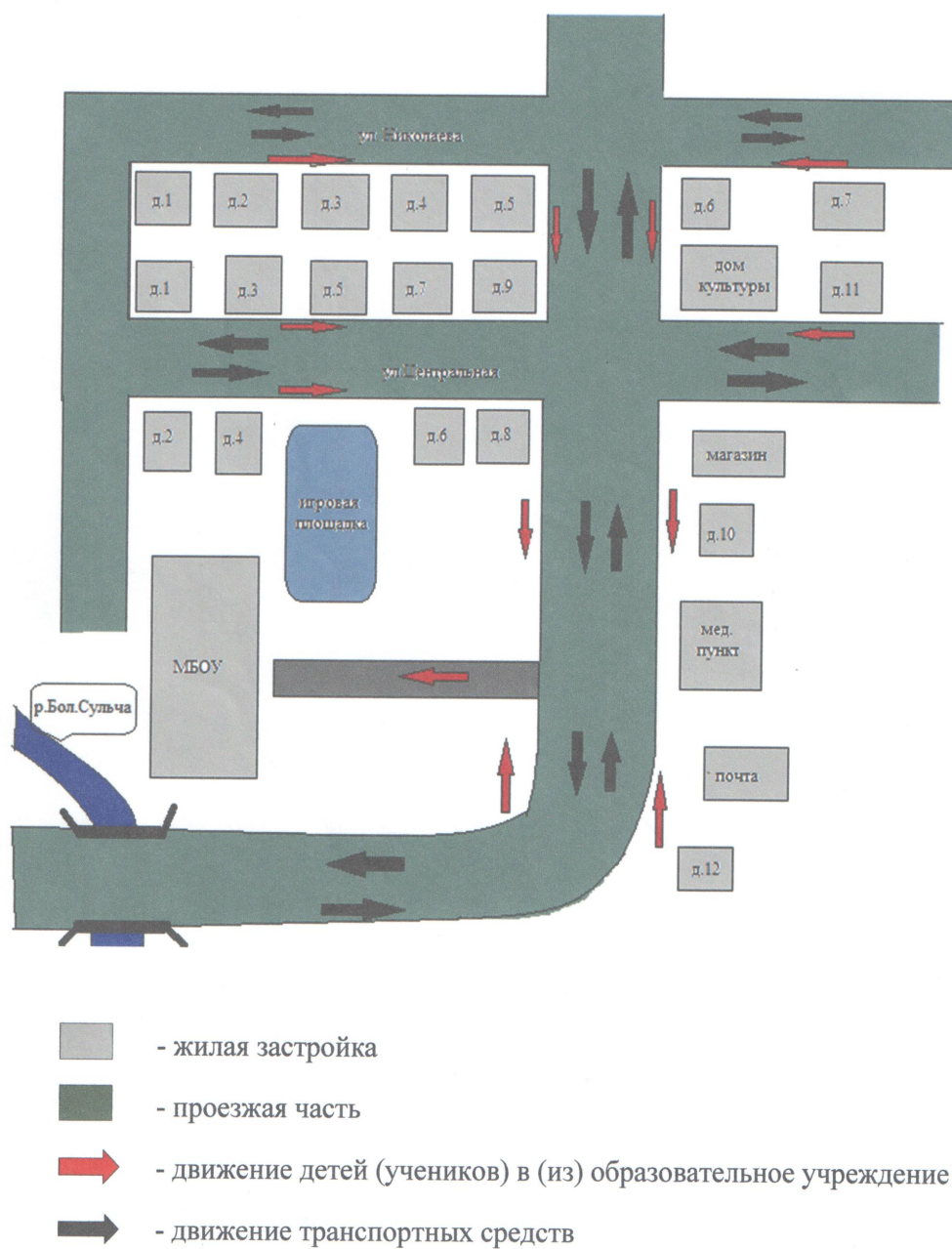
3. Безопасное расположение остановки автобуса у МБОУ «Староильмовская средняя общеобразовательная школа»

III. Приложения

План-схема пути движения транспортных средств и детей (обучающихся, воспитанников) при проведении дорожных ремонтно-строительных работ вблизи МБОУ «Староильмовская средняя общеобразовательная школа»

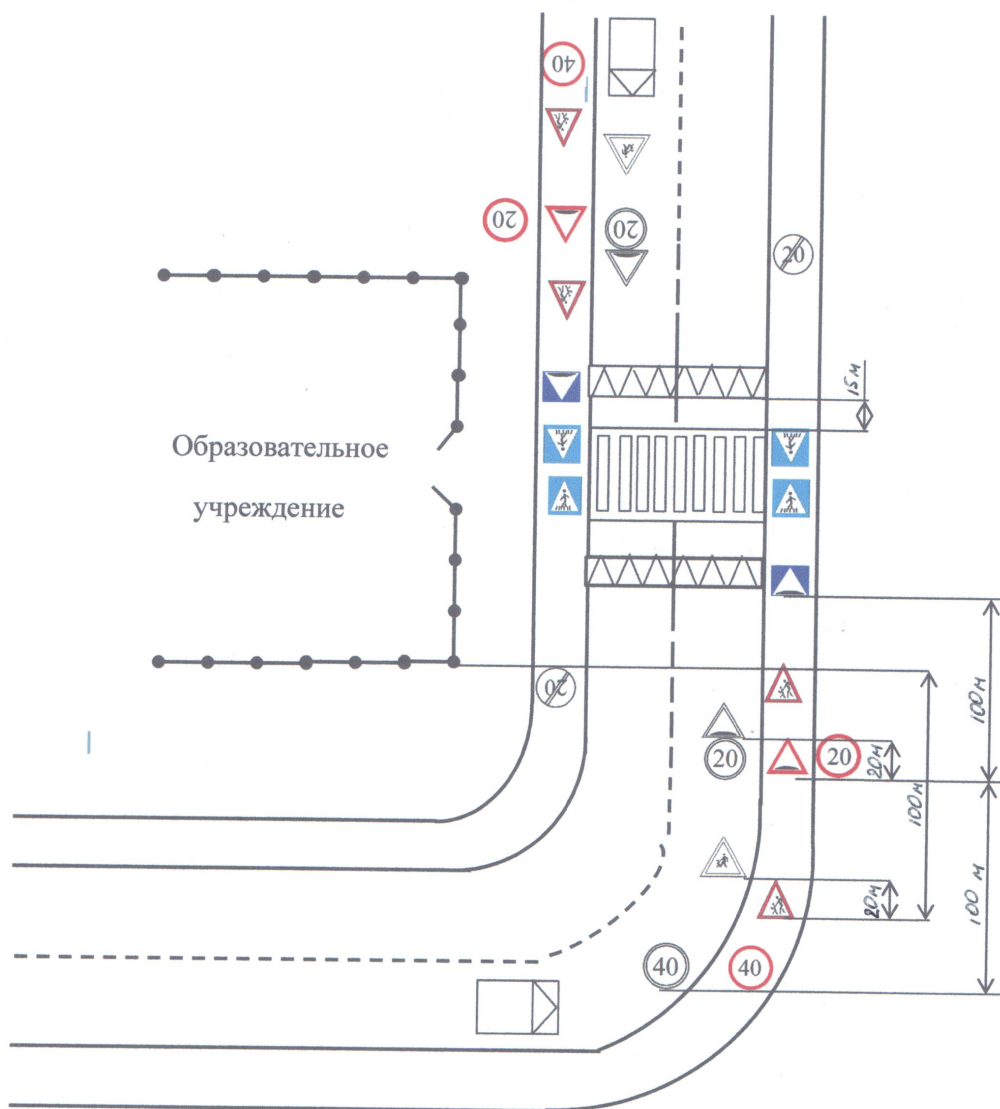
I. План- схема МБОУ «Староильмовская средняя образовательная школа»

1. Район расположения образовательного учреждения, пути движения транспортных средств и детей (обучающихся, воспитанников)



I. План- схема МБОУ «Староильмовская средняя образовательная школа»

1. Район расположения образовательного учреждения, пути движения транспортных средств и детей (обучающихся, воспитанников)



Рекомендации к составлению план-схемы района расположения образовательного учреждения

1. Район расположения образовательного учреждения определяется группой жилых домов, зданий и улично-дорожной сетью с учетом остановок общественного транспорта (выходов из станций метро), центром которого является непосредственно образовательное учреждение;

2. Территория, указанная на схеме, включает:

образовательное учреждение;

стадион вне территории образовательного учреждения, на котором могут проводиться занятия по физической культуре (*при наличии*);

парк, в котором могут проводиться занятия с детьми на открытом воздухе (*при наличии*);

спортивно-оздоровительный комплекс (*при наличии*);

жилые дома, в которых проживает большая часть детей (учеников) данного образовательного учреждения;

автомобильные дороги и тротуары.

3. На схеме обозначены:

расположение жилых домов, зданий и сооружений;

сеть автомобильных дорог;

пути движения транспортных средств;

пути движения детей (обучающихся, воспитанников) в/из образовательного учреждения;

опасные участки (места несанкционированных переходов на подходах к образовательному учреждению, места имевших место случаев дорожно-транспортных происшествий с участием детей-пешеходов и детей-велосипедистов);

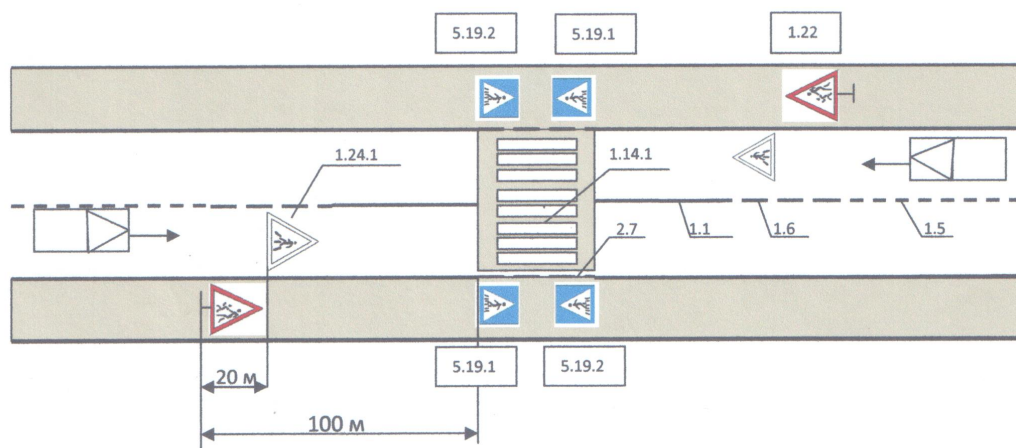
уличные (наземные – регулируемые / нерегулируемые) и внеуличные (надземные и подземные) пешеходные переходы;

названия улиц и нумерация домов.

Схема необходима для общего представления о районе расположения образовательного учреждения. На схеме обозначены наиболее частые пути движения обучающихся от дома (от отдаленных остановок маршрутных транспортных средств) к образовательному учреждению и обратно.

При исследовании маршрутов движения детей необходимо уделить особое внимание опасным зонам, где дети (обучающиеся, воспитанники) пересекают проезжие части дорог не по пешеходному переходу.

2. Схема организации дорожного движения в непосредственной близости от образовательного учреждения с размещением соответствующих технических средств организации дорожного движения, маршрутов движения детей и расположения парковочных мест



Рекомендации к составлению схемы организации дорожного движения в непосредственной близости от образовательного учреждения

1. Схема организации дорожного движения ограничена автомобильными дорогами, находящимися в непосредственной близости от образовательного учреждения.

2. На схеме обозначаются:

здание образовательного учреждения с указанием территории, принадлежащей непосредственно образовательному учреждению (при наличии указать ограждение территории);

автомобильные дороги и тротуары;

уличные (наземные – регулируемые / нерегулируемые) и внеуличные (надземные и подземные) пешеходные переходы на подходах к образовательному учреждению;

дислокация существующих дорожных знаков и дорожной разметки;

другие технические средства организации дорожного движения;

направление движения транспортных средств по проезжей части;

направление безопасного маршрута движения детей (обучающихся, воспитанников).

3. На схеме указано расположение остановок маршрутных транспортных средств и безопасные маршруты движения детей (обучающихся, воспитанников) от остановочного пункта к образовательному учреждению и обратно;

4. При наличии стоянки (парковочных мест) около образовательного учреждения, указывается место расположение и безопасные маршруты движения детей от парковочных мест к образовательному учреждению и обратно.

К схеме (в случае необходимости) должен быть приложен план мероприятий по приведению существующей организации дорожного движения к организации дорожного движения, соответствующей нормативным техническим документам, действующим в области дорожного движения, по окончании реализации которого готовится новая схема.

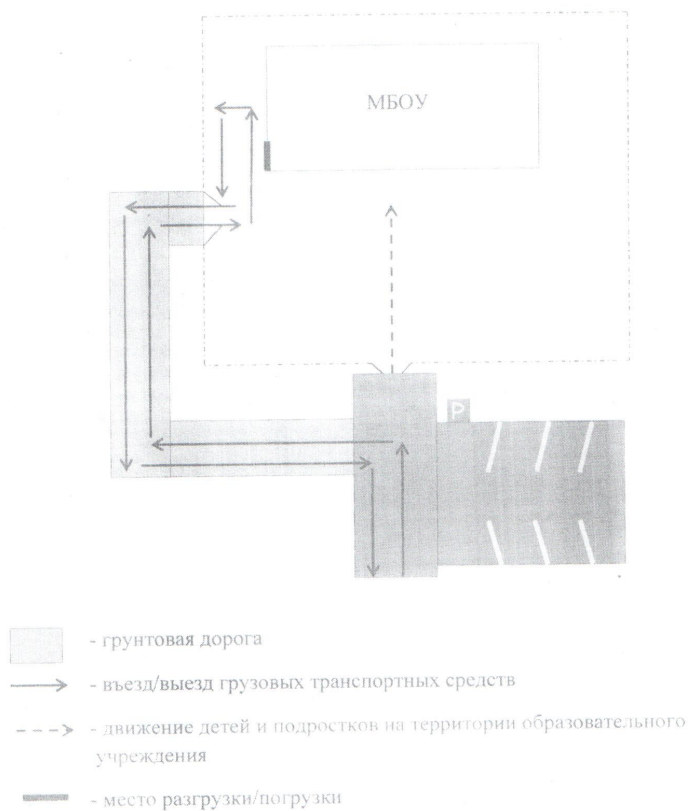
**Рекомендации к составлению схемы маршрутов движения
организованных групп детей от образовательного учреждения
к игровой площадке, мед.пункту.**

На схеме района расположения образовательного учреждения указываются безопасные маршруты движения детей от образовательного учреждения к стадиону, парку или спортивно-оздоровительному комплексу и обратно.

Эти схемы должны использоваться преподавательским составом при организации движения групп детей к местам проведения занятий вне территории образовательного учреждения.

4. Пути движения транспортных средств к местам разгрузки/погрузки и рекомендуемые безопасные пути передвижения детей по территории образовательного учреждения

4. Пути движения транспортных средств к местам разгрузки/погрузки и рекомендуемые безопасные пути передвижения детей по территории образовательного учреждения



Рекомендации к составлению схемы пути движения транспортных средств к местам разгрузки/погрузки и рекомендуемые безопасные пути передвижения детей по территории образовательного учреждения

На схеме указывается примерная траектория движения транспортных средств на территории образовательного учреждения, в том числе места погрузки/разгрузки, а также безопасный маршрут движения детей во время погрузочно-разгрузочных работ.

В целях обеспечения безопасного движения детей по территории образовательного учреждения необходимо исключить пересечения путей движения детей и путей движения транспортных средств.

II. Информация об обеспечении безопасности перевозок детей специальным транспортным средством (автобусом).

(при наличии автобуса(ов))

1. Общие сведения

Марка _____
Модель _____
Государственный регистрационный знак _____
Год выпуска _____ Количество мест в автобусе _____
Соответствие конструкции требованиям, предъявляемым к школьным автобусам _____

1. Сведения о водителе(ях) автобуса(сов)

Фамилия, имя, отчество, телефон	Дата принятия на работу	Стаж вождения ТС категории D	Дата предстоящего медицинского осмотра	Период проведения стажировки	Сроки повышения квалификации	Допущенные нарушения ПДД / в том числе через «Глонас»

2. Организационно-техническое обеспечение

1) Лицо, ответственное, за обеспечение безопасности дорожного движения (ФИО): _____
назначено _____,
прошло аттестацию _____.

2) Организация проведения предрейсового медицинского осмотра водителя:
осуществляет _____
(Ф.И.О. специалиста)
на основании _____
действительного до _____.

3) Организация проведения предрейсового технического осмотра транспортного средства:

осуществляет _____
(Ф.И.О. специалиста)

на основании _____
действительного до _____.

4) Дата очередного технического осмотра _____

5) Место стоянки автобуса в нерабочее время _____
меры, исключающие несанкционированное использование _____

6) Место ремонта и технического обслуживания автобуса _____

7) Наличие и работоспособность алкозамка. Факты сработки _____

3. Сведения о владельце автобуса

Юридический адрес владельца: _____

Фактический адрес владельца: _____

Телефон ответственного лица _____

(при отсутствии автобуса)

Сведения об организациях, осуществляющих перевозку детей специальным транспортным средством (автобусом)

Рекомендуемый список контактов организаций, осуществляющих перевозку детей специальным транспортным средством (автобусом).

(При перевозке детей специальным транспортным средством (автобусом) сторонней организацией заполняется карточка. Заполненная карточка хранится в разделе «Приложение»)

Образец

Информационная карточка перевозок детей специальным транспортным средством (автобусом)

Общие сведения

Марка _____
Модель _____
Государственный регистрационный знак _____
Год выпуска _____ Количество мест в автобусе _____
Соответствие конструкции требованиям, предъявляемым к школьным автобусам _____

1. Сведения о владельце

Владелец _____
(наименование организации)

Юридический адрес владельца _____

Фактический адрес владельца _____

Телефон ответственного лица _____

2. Сведения о водителе автобуса

Фамилия, имя, отчество _____
Принят на работу _____
Стаж вождения категории D _____
Телефон _____

3. Организационно-техническое обеспечение

Лицо, ответственное за обеспечение безопасности дорожного движения:

_____ назначено _____,
прошло аттестацию _____.

Дата последнего технического осмотра _____

Директор (руководитель)
образовательного учреждения _____
(подпись) (Ф.И.О.)

Руководитель организации,
осуществляющей перевозку детей
специальным транспортом
(автобусом) _____
(подпись) (Ф.И.О.)

Рекомендации к составлению схемы маршрута движения автобуса до образовательного учреждения

На схеме указываются населенные пункты, через которые следует автобус образовательного учреждения, оборудованные места остановок для посадки и высадки детей в каждом населенном пункте и в иных местах по маршруту движения автобуса; непосредственно населенный пункт, где расположено образовательное учреждение.

На схеме указывается безопасный маршрут следования автобуса образовательного учреждения из пункта А в пункт В, а также обозначены:

- жилые дома населенных пунктов;
- здание образовательного учреждения;
- автомобильные дороги;
- дислокация существующих дорожных знаков на пути следования автобуса образовательного учреждения;
- пешеходные переходы, пересекающие проезжую часть маршрута движения автобуса образовательного учреждения;
- другие технические средства организации дорожного движения на маршруте движения автобуса образовательного учреждения.

Дополнительно, при наличии трудных (опасных) участков дорог по пути следования автобуса, представляется целесообразным давать их подробное описание с рекомендациями по безопасному преодолению.

Кроме того, рекомендуется дополнять паспорт фотоматериалами с изображением таких участков, а также с изображениями остановочных пунктов и мест ожидания.

В случаях, когда осуществляется перевозка детей специальным транспортным средством на экскурсии, спортивные соревнования, в детские оздоровительные лагеря, к месту сдачи государственной аттестации и единого государственного экзамена, Паспорт безопасности маршрута движения автобуса образовательного учреждения дополняется соответствующими схемами дополнительных маршрутов движения специального транспортного средства (автобуса).

Рекомендации к составлению схемы расположения остановки автобуса у образовательного учреждения

На схеме указывается подъезд в оборудованный «карман» или другое оборудованное место для посадки и высадки детей из автобуса у образовательного учреждения, и дальнейший путь движения автобуса по проезжей части, а также безопасный маршрут движения детей (обучающихся, воспитанников) от остановки автобуса у образовательного учреждения.

На схеме обозначены:

жилые дома района расположения образовательного учреждения;
здание образовательного учреждения;
ограждение территории образовательного учреждения (*при наличии*);
автомобильные дороги.

**Рекомендации к составлению план-схемы пути движения
транспортных средств и детей (учеников)
при проведении дорожных ремонтно-строительных работ
вблизи образовательного учреждения**

На схеме указывается место производства дорожных ремонтно-строительных работ, его обустройство дорожными знаками и ограждениями, иными техническими средствами организации дорожного движения, а также безопасный маршрут движения детей (обучающихся, воспитанников) к образовательному учреждению с учетом изменения маршрута движения по тротуару.

На схеме обозначены:

участок производства дорожных ремонтно-строительных работ;
автомобильные дороги;

тротуары;

альтернативные пути (обходы места производства дорожных ремонтно-строительных работ пешеходами и объезды транспортными средствами);

здание образовательного учреждения;

ограждение территории образовательного учреждения *(при наличии)*.